

Naručitelj geodetskog projekta:
MEĐUNARODNI CENTAR ZA PODVODNU ARHEOLOGIJU U ZADRU
OIB: 42850342757
Zadar, Božidara Petranovića 1
Podaci o projektu: MCPA - Kompleks sv. Nikole u Zadru / rekonstrukcija
Zajednička oznaka svih mapa: 2017-10
Razina projekta: **glavni projekt** ~~FD-45/18~~
Redni broj mape: MAPA 3

REPUBLIKA HRVATSKA
ZADARSKA ŽUPANIJA
GRAD ZADAR
UPRAVNI ODJEL ZA PROSTORNO UREĐENJE I GRADITELJSTVO
Odobreno rješenjem Upravnog odjela za
prostorno uređenje i graditeljstvo.
KLASA: UP/I 961-03/19-01/000135
UR. BROJ: 2198/01-5-19-0007
Zadar 01-08-2019. Potpis



Oznaka geodetskog projekta: R 95/18

GEODETSKI PROJEKT

MCPA - Kompleks sv. Nikole u Zadru / rekonstrukcija
na čest.zem. 9478 u k.o. ZADAR

Naziv projektantskog ureda: FORVM d.o.o. Zadar
Adresa sjedišta: Rivnica 4, ZADAR
OIB: 95437056452
Glavni projektant: Ante Uglešić d.i.arh



ANTE UGLEŠIĆ
dipl.ing.arh.
OVLAŠTENI ARHITEKT
A 603

Rw 257/10019
Kl: 932-05/19-102/109
Ur. br. 541-22-2/8-19-4
U Zadru, 31.1.2019. Derna



Ovlašteni inženjer geodezije: G.Šušberić ing.geod.
U Zadru, 20.12..2018

Gordana Sužberić
ing. geod.
Ovlašteni inženjer geodezije
LUNIKO INŽENJERING d.o.o.
Zadar



ovlaštena/odgovorna osoba:
J. Vejmelka d.i.geod.



SADRŽAJ GEODETSKOG PROJEKTA:

- ulazni podaci (preslik kat.plana, katastarski i ZK podaci)
- Geodetski situacijski nacrt
- Geodetska situacija građevine
- popis koordinata lomnih točaka građ.čestice i lomnih točaka građevine
- prijavni list za katastar i zemljišnu knjigu za evidentiranje građevine 1,2,3
- kopija katastarskog plana za katastar i zemljišnu knjigu za evidentiranje građevine 1, 2 ,3
- Izvješće o utvrđenim međama i drugih granica te o novim razgraničenjima
- preslika Izvješća o utvrđenim međama i drugih granica te o novim razgraničenjima-br.1
- preslika poštanski povratnica
- tehničko izvješće
- prikaz izmjerene stanja
- popis koord.lomnih točaka građ.čest. i građevine sa popisom koord.uklopa lomnih točaka građ.čest. i građevine na DKP
- CD (fotografije pomoćnih točaka,CSV zapis,popis koordinata...)





**REPUBLIKA HRVATSKA
DRŽAVNA GEODETSKA UPRAVA
PODRUČNI URED ZA KATASTAR
ZADAR**

KLASA: 932-06/19-02/109

URBROJ: 541-22-02/6-19-4

ZADAR, 31.01.2019

Državna geodetska uprava, Područni ured za katastar Zadar na temelju članka 160. st. 1. toč. 3. Zakona o državnoj izmjeri i katastru nekretnina (»Narodne novine«, br. 112/18) te čl. 64. i 65. Pravilnika o geodetskom projektu (»Narodne novine«, br. 12/14 i 56/14) rješavajući po zahtjevu ovlaštene osobe LUNIKO INŽENJERING, D.O.O. ZA GEODEZIJU, PROJEKTIRANJE I GRAĐEVINARSTVO, OIB: 83612640175, ULICA ŠPIRE BRUSINE 10, ZADAR za pregled i potvrđivanje geodetskog projekta izdaje sljedeću

P O T V R D U

Potvrđuje se da je Geodetski projekt broj 2571/2019 izrađen od strane ovlaštene osobe LUNIKO INŽENJERING, D.O.O. ZA GEODEZIJU, PROJEKTIRANJE I GRAĐEVINARSTVO, OIB: 83612640175, ULICA ŠPIRE BRUSINE 10, ZADAR i ovjeren od strane ovlaštenog inženjera geodezije Gordana Šušberić, dipl. ing. geod. za naručitelja MEĐUNARODNI CENTAR ZA PODVODNU ARHEOLOGIJU, OIB: 42850342757, ULICA BOŽIDARA PETRANOVIĆA 1, 23000 ZADAR, HRVATSKA, u svrhu formiranja građevne čestice i evidentiranje građevina i rješavanje imovinsko pravnih odnosa u K.o. ZADAR (Mbr. 335193) na k.č.br. 9478. izrađen u skladu s Pravilnika o geodetskom projektu (»Narodne novine«, br. 12/14 i 56/14) i odgovara svrsi za koju je izrađen te se može koristiti za potrebe održavanja katastra nekretnina / postupnog osnivanja katastra nekretnina / provođenja promjena u katastru zemljišta.

Upravna pristojba prema tar. br. 46 Tarife upravnih pristojbi Uredbe o Tarifi upravnih pristojbi (»Narodne novine«, br. 8/17, 37/17 i 129/17) u iznosu od 140,00 kn naplaćena je u državnim bilježima/na propisani račun. Upravna pristojba po tar. br. 1 ne naplaćuje se.

Obradio/la:

Irena Keohane, ing.geod.
ovlašteni geodetski referent

Službena osoba:

Irena Keohane, ing.geod.
ovlašteni geodetski referent

Dostaviti:

1. LUNIKO INŽENJERING, D.O.O. ZA GEODEZIJU, PROJEKTIRANJE I GRAĐEVINARSTVO,
ULICA ŠPIRE BRUSINE 10, ZADAR,
2. PISMOHRANA





REPUBLIKA HRVATSKA
DRŽAVNA GEODETSKA UPRAVA
PODRUČNI URED ZA KATASTAR ZADAR

NESLUŽBENA KOPIJA

Stanje na dan: 07.01.2019. 23:25

PRIJEPIS POSJEDOVNOG LISTA

Katastarska općina: ZADAR (Mbr. 335193)

Posjedovni list: 15528

Udio	Prezime i ime odnosno tvrtka ili naziv, prebivalište odnosno sjedište upisane osobe	OIB
1/1	MEĐUNARODNI CENTAR ZA PODVODNU ARHEOLOGIJU U ZADRU, ULICA BOŽIDARA PETRANOVIĆA 1, 23000 ZADAR, HRVATSKA (VLASNIK)	42850342757

Podaci o katastarskim česticama

Zgr	Dio	Broj katastarske čestice	Adresa katastarske čestice/Način uporabe katastarske čestice/Način uporabe zgrade, naziv zgrade, kućni broj zgrade	Površina/m2	Broj D.L.	Posebni pravni režimi	Primjedba
		9478	UL. BORISA KIDRIĆA	2017	109		
			ZGRADA SPOMENIČKE BAŠTINE	45			
			ZGRADA SPOMENIČKE BAŠTINE, Zadar, ULICA BOŽIDARA PETRANOVIĆA 1	132			
			ZGRADA SPOMENIČKE BAŠTINE, Zadar, ULICA BOŽIDARA PETRANOVIĆA 3	520			
			ZGRADA SPOMENIČKE BAŠTINE	31			
			ZGRADA SPOMENIČKE BAŠTINE	73			
			ZGRADA SPOMENIČKE BAŠTINE	122			
			DVORIŠTE	1094			
Ukupna površina katastarskih čestica				2017			

NAPOMENA: Ovaj prijepis posjedovnog lista nije dokaz o vlasništvu na katastarskim česticama upisanim u posjedovnom listu.

Gordana Sužberić
ing. geod.
Ovlašteni inženjer geodezije
LUNIKO INŽENJERING d.o.o.
Zadar



Geo 308



REPUBLIKA HRVATSKA

Općinski sud u Zadru
ZEMLJIŠNOKNJIŽNI ODJEL ZADAR
Stanje na dan: 07.01.2019. 23:25

Verificirani ZK uložak

Katastarska općina: 335193, ZADAR

Broj ZK uložka: 2912

Broj zadnjeg dnevnika: Z-14768/2015
Aktivne plombe:

IZVADAK IZ ZEMLJIŠNE KNJIGE

A

Posjedovnica
PRVI ODJELJAK

Rbr.	Broj zemljišta (kat. čestice)	Oznaka zemljišta	Površina			Primjedba
			jutro	čhv	m2	
9478		ZGRADA, ZGRADA, ZGRADA, ZGRADA, ZGRADA, ZGRADA, DVORIŠTE			2017	
		DVORIŠTE			1094	
		ZGRADA SPOMENIČKE BAŠTINE, Zadar, ULICA BOŽIDARA PETRANOVIĆA 3			520	
		ZGRADA SPOMENIČKE BAŠTINE			45	
		ZGRADA SPOMENIČKE BAŠTINE			73	
		ZGRADA SPOMENIČKE BAŠTINE			31	
		ZGRADA SPOMENIČKE BAŠTINE			122	
		ZGRADA SPOMENIČKE BAŠTINE, Zadar, ULICA BOŽIDARA PETRANOVIĆA 1			132	
		UKUPNO:			2017	

DRUGI ODJELJAK

Rbr.	Sadržaj upisa	Primjedba
1	Zaprimljeno 04.02.2008. broj Z-1180/08 KPU - PODULOŽAK BROJ 1521.	


B

Vlastovnica

Rbr.	Sadržaj upisa	Primjedba
1. Vlasnički dio: 1/1		
MEĐUNARODNI CENTAR ZA PODVODNU ARHEOLOGIJU U ZADRU, OIB: 42850342757, ULICA BOŽIDARA PETRANOVIĆA 1, 23000 ZADAR		
2.1	Zaprimljeno 09.06.2006. broj Z-6358/06 Na temelju rješenja Ministarstva kulture Uprave za zaštitu kulturne baštine Konzervatorski odjel u Zadru, broj Klasa UP/I-612-08/03-01-06/380 Ur. broj 532-10-1/8(JB)-03-2 od 23.rujna 2003.g.,zabilježuje se da je čest. 9478 kuća zgrada i dvor,površine 1958 m2,zaštićeni spomenik kulture i ima svojstvo KULTURNOG DOBRA.	

Gordana Sužberić
ing. geod.

Ovlašteni inženjer geodezije

LUNIKO INŽENJERING d.o.o.
Zadar

IZVADAK IZ ZEMLJIŠNE KNJIGE

Katastarska općina: 335193, ZADAR

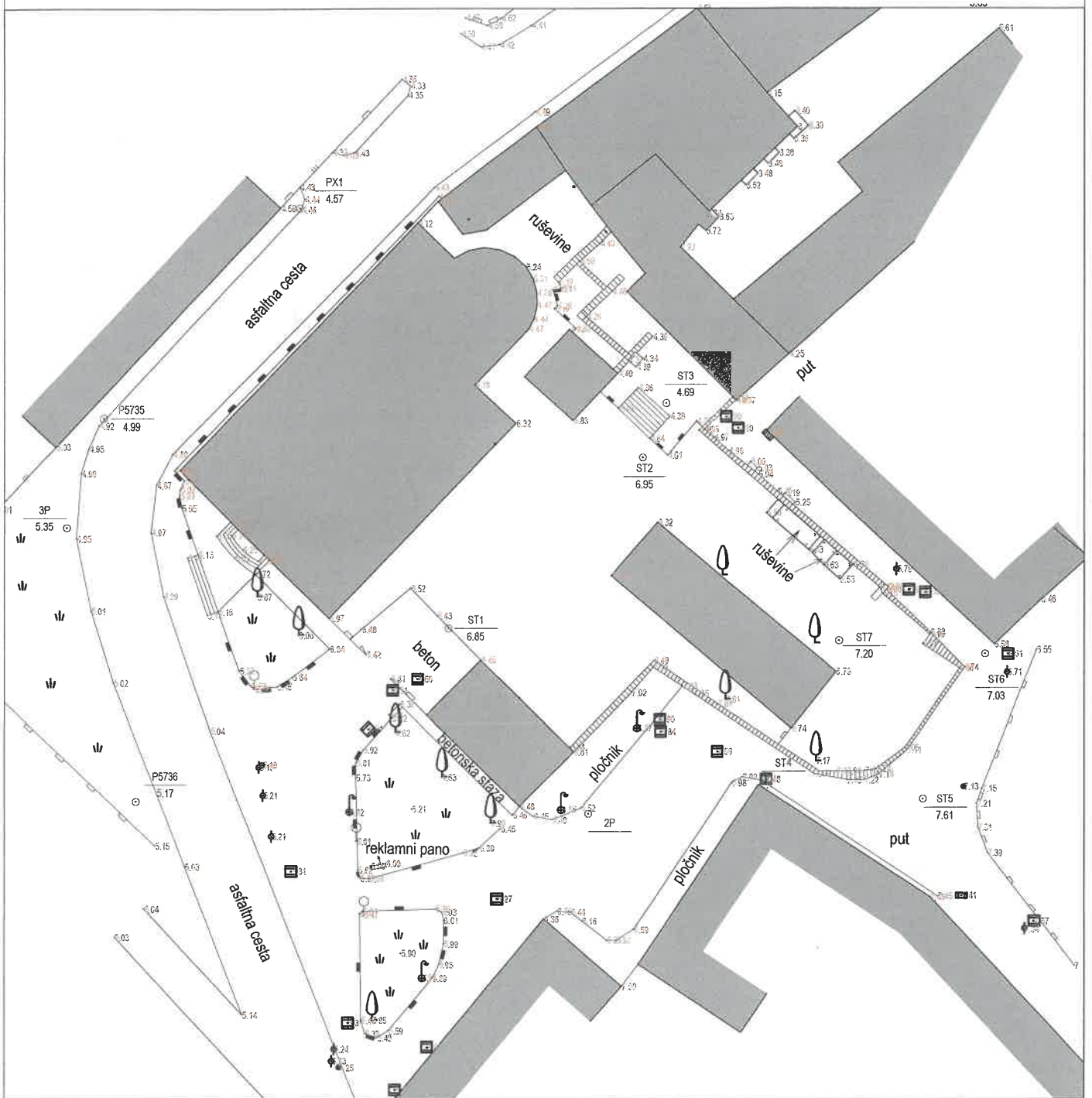
Verificirani ZK uložak
Broj ZK uložka: 2912C
Teretovnica

Rbr.	Sadržaj upisa	Iznos	Primjedba
Tereta nema!			

Potvrđuje se da ovaj izvadak odgovara stanju zemljišne knjige na datum 07.01.2019.

K.O.:ZADAR , MB:335193
D.L.:109
Mjerilo 1:500
č.z. 9478

GEODETSKI SITUACIJSKI NACRT



U Zadru, kolovoz 2018

Ovlašteni inženjer geodezije:
Gordana Šušberić, geod.
ing. geod.
Ovlašteni inženjer geodezije
LUNIKO INŽENJERING d.o.o.
Zadar
Geo 308

K.O.: ZADAR , MB:335193

D.L.: 109

Mjerilo 1:500

č.z. 9478

GEODETSKA SITUACIJA GRAĐEVINE

M 1 : 500



U Zadru, 20.12.2018.

Ovlašteni inženjer geodezije:
Gordana Šušberić d.i.geod.

Gordana Šušberić
ing. geod.
Ovlašteni inženjer geodezije
LUNIKO INŽENJERING d.o.o.
Zadar



Broj točke	E koordinata HTRS96/TM (m)	N koordinata HTRS96/TM (m)	Visina terena HVRS71 (m)
popis koordinata lomnih točaka građevne čestice			
8	397678.72	4887162.51	
11	397670.32	4887156.18	
47	397648.38	4887133.20	
76	397661.01	4887120.51	
79	397669.34	4887112.21	
80	397677.26	4887104.39	
139	397681.87	4887109.05	
140	397686.80	4887114.15	
141	397688.62	4887116.31	
142	397691.13	4887114.67	
144	397702.39	4887107.14	
178	397705.16	4887106.62	
179	397706.62	4887106.61	
180	397707.87	4887107.08	
181	397710.24	4887109.17	
182	397715.15	4887116.24	
203	397712.25	4887119.25	
204	397708.51	4887122.92	
205	397708.68	4887123.16	
206	397699.22	4887131.40	
207	397697.61	4887132.85	
208	397695.06	4887134.88	
209	397693.84	4887136.03	
210	397693.02	4887136.69	
231	397695.76	4887139.17	
244	397681.17	4887158.81	
291	397692.48	4887154.18	
292	397690.96	4887152.26	
293	397695.51	4887147.78	
295	397693.16	4887153.64	
296	397694.06	4887154.62	
305	397688.81	4887160.17	
306	397693.41	4887155.30	
308	397700.23	4887143.14	
400	397681.26	4887158.69	
404	397683.36	4887155.82	
414	397695.12	4887134.83	
popis koordinata lomnih točaka građevine			
8	397678.72	4887162.51	
11	397670.32	4887156.18	
47	397648.38	4887133.20	
76	397661.01	4887120.51	
79	397669.34	4887112.21	
80	397677.26	4887104.39	
139	397681.87	4887109.05	
204	397708.51	4887122.92	

Gordana Sužberić
ing. geod.
Ovlašteni inženjer geodezije
LUNIKO INŽENJERING d.o.o.
Zadar



Broj točke	E koordinata HTRS96/TM (m)	N koordinata HTRS96/TM (m)	Visina terena HVR571 (m)
205	397708.68	4887123.16	
206	397699.22	4887131.40	
207	397697.61	4887132.85	
230	397674.00	4887116.91	
241	397681.82	4887137.44	
242	397685.60	4887141.48	
244	397681.17	4887158.81	
400	397681.26	4887158.69	
401	397680.00	4887157.73	
402	397684.20	4887152.65	
403	397685.13	4887153.57	
404	397683.36	4887155.82	
405	397675.55	4887154.39	
406	397677.30	4887154.43	
407	397680.91	4887151.06	
408	397680.87	4887150.42	
409	397680.78	4887149.83	
410	397682.27	4887151.30	
411	397685.14	4887148.52	
412	397681.73	4887145.00	
413	397679.35	4887139.71	
414	397695.12	4887134.83	
415	397692.76	4887131.82	
416	397693.23	4887131.45	
417	397692.58	4887130.63	
418	397692.39	4887130.38	
419	397692.46	4887130.72	
420	397691.25	4887129.17	
421	397703.23	4887117.74	
422	397705.04	4887119.72	
423	397704.93	4887119.82	
424	397704.73	4887119.60	
425	397705.76	4887120.73	
426	397706.11	4887120.41	
427	397692.99	4887125.02	
428	397687.92	4887129.86	
429	397687.68	4887129.60	
430	397686.85	4887130.40	
431	397676.29	4887119.33	
432	397677.12	4887118.53	
433	397676.88	4887118.28	
434	397681.94	4887113.45	

Gordana Sužberić
ing. geod.
Ovlašteni inženjer geodezije
LUNIKO INŽENJERING d.o.o.
Zadar



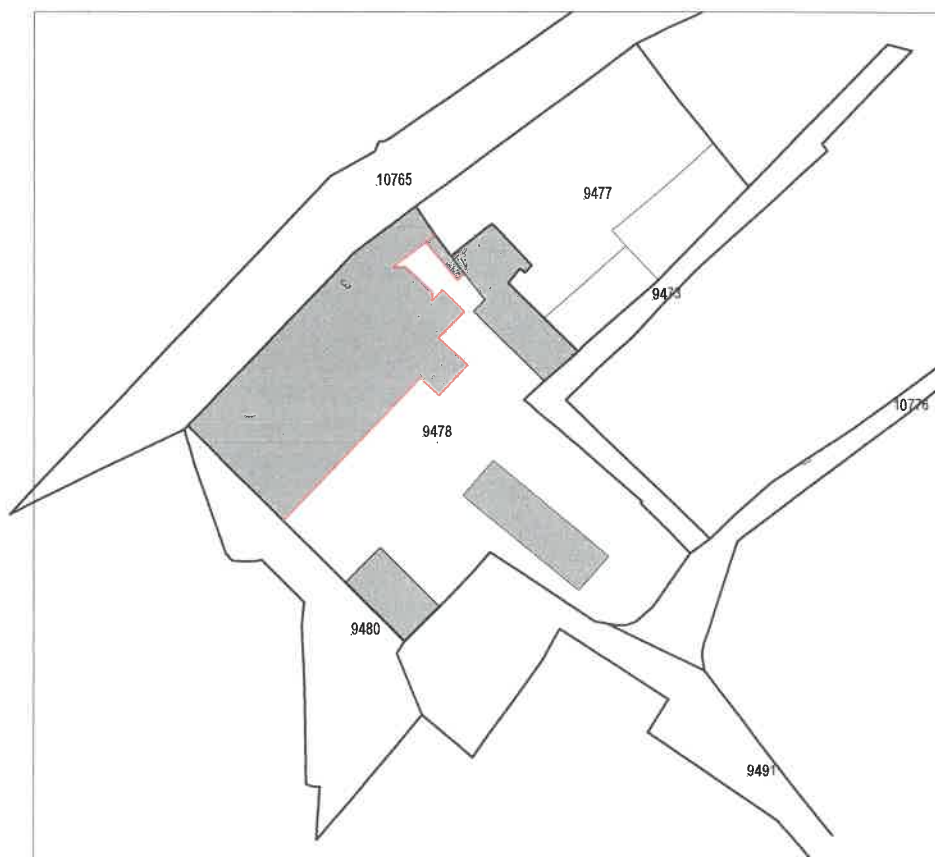
KATASTARSKA OPĆINA : ZADAR
MATIČNI BROJ : 335193
D.L.br.: 109

KLASA: 932-06/18-02/.....

URBROJ: 541-.....

KOPIJA KATASTARSKOG PLANA

MJERILO 1:1000



Izradila: G. Šužberić i.geod.

U Zadru, 20.12.2018 g.

Voditelj odjela :
Albina Smolić-Ročak d.i.geod.

Klasa : _____

Ur.broj : _____

KATASTARSKA OPĆINA : ZADAR

Klasa : _____

Skica izmjere broj : _____

REPUBLIKA HRVATSKA
DRŽAVNA GEODETSKA UPRAVA

PODRUČNI URED ZA KATASTAR ZADAR
Odjel za katastar nekretnina Zadar

Prijavni list je sastavljen dana: 20.12.2018.g.

PRIJAVNI LIST

1. Za katastar

2. Za zemljišno-knjižni odjel

Dostavlja Vam se ovaj prijavni list u jednom primjerku radi provedbe kroz Vaše knjige.

Izvještaj suda :

Voditelj odjela:
Albina Smolić-Ročak d.i.geod.

Klasa : _____

Ur.broj : _____

KATASTARSKA OPĆINA : ZADAR

Klasa : _____

Skica izmjere broj : _____

REPUBLIKA HRVATSKA
DRŽAVNA GEODETSKA UPRAVA

PODRUČNI URED ZA KATASTAR ZADAR
Odjel za katastar nekretnina Zadar

Prijavni list je sastavljen dana: 20.12.2018.g.

PRIJAVNI LIST

1. Za katastar

2. **Za zemljišno-knjižni odjel**

Dostavlja Vam se ovaj prijavni list u jednom primjerku radi provedbe kroz Vaše knjige.

Izvještaj suda :

Voditelj odjela:
Albina Smolić-Ročak d.i.geod.

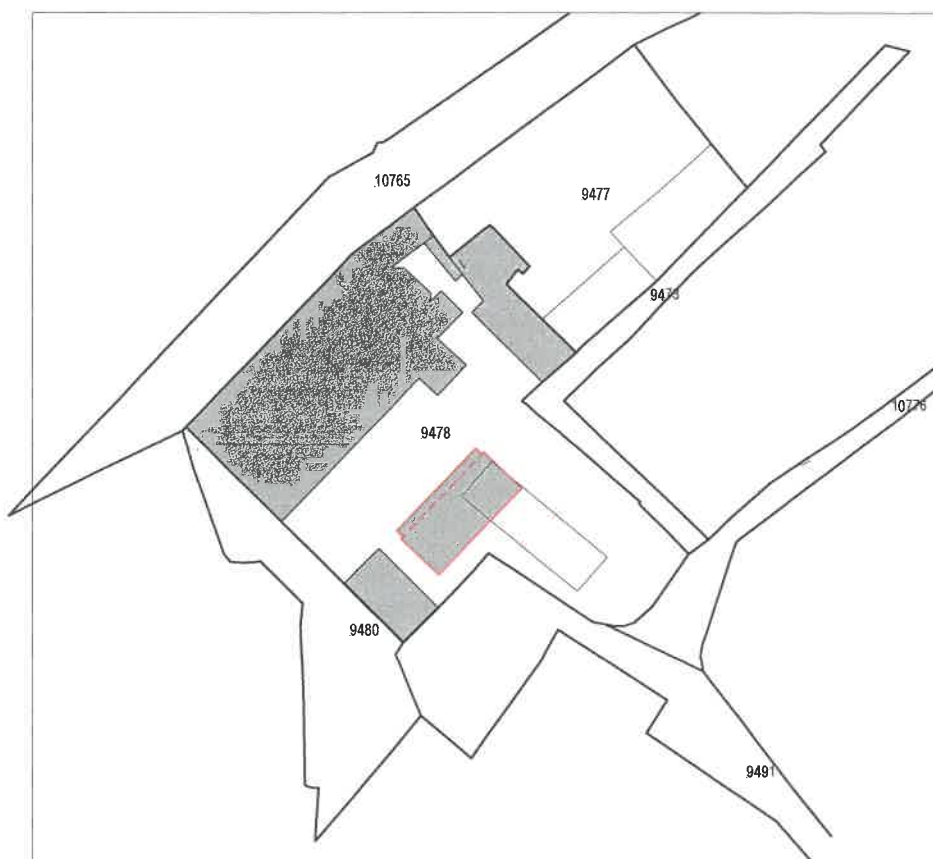
KATASTARSKA OPĆINA : ZADAR
MATIČNI BROJ : 335193
D.L.br.: 109

KLASA: 932-06/18-02/.....

URBROJ: 541-.....

KOPIJA KATASTARSKOG PLANA

MJERILO 1:1000



Izradila: G. Šužberić i.geod.

U Zadru, 20.12.2018 g.

Voditelj odjela :
Albina Smolić-Ročak d.i.geod.

Klasa : _____

Ur.broj : _____

KATASTARSKA OPĆINA : ZADAR

Klasa : _____

Skica izmjere broj : _____

REPUBLIKA HRVATSKA
DRŽAVNA GEODETSKA UPRAVA

PODRUČNI URED ZA KATASTAR ZADAR
Odjel za katastar nekretnina Zadar

Prijavni list je sastavljen dana: 20.12.2018.g.

PRIJAVNI LIST

1. Za katastar

2. Za zemljišno-knjižni odjel

Dostavlja Vam se ovaj prijavni list u jednom primjerku radi provedbe kroz Vaše knjige.

Izvještaj suda :

Voditelj odjela:
Albina Smolić-Ročak d.i.geod.

Novo stanje

Broj posjedovnog lista	Dio ili udio dijela	Suvlasnički dio na dijelu	Prezime i ime odnosno tvrtka ili naziv upisane osobe, OIB, Prebivalište odnosno sjeidište upisane osobe	dio zgradna	Broj katastarske čestice	Adresa katastarske čestice (naziv rudine, ulice, trga i sl.)	Način uporabe katastarske čestice/Način uporabe zgrade, kućni brojevi zgrade, naziv zgrade, pravo građenja	Površina			Posebni i pravni režimi
								ha	a	m2	
13	14	15	16	17	18	19	20	21			22
15528		1/1	Dosadašnji		9478		zgrada spomeničke baštine, ul. B.Petranovića 1	1	32		
							zgrada spomeničke baštine, ul. B.Petranovića 3	6	90		
							zgrada spomeničke baštine		73		
							zgrada spomeničke baštine	1	29		
							dvorište	9	93		
								20	17		

U Zadru, 20.12.2018. G. Šušberić i. geod.

Klasa : _____

Ur.broj : _____

KATASTARSKA OPĆINA : ZADAR

Klasa : _____

Skica izmjere broj : _____

REPUBLIKA HRVATSKA
DRŽAVNA GEODETSKA UPRAVA

PODRUČNI URED ZA KATASTAR ZADAR
Odjel za katastar nekretnina Zadar

Prijavni list je sastavljen dana: 20.12.2018.g.

PRIJAVNI LIST

1. Za katastar

2. **Za zemljišno-knjižni odjel**

Dostavlja Vam se ovaj prijavni list u jednom primjerku radi provedbe kroz Vaše knjige.

Izveštaj suda :

Voditelj odjela:
Albina Smolić-Ročak d.i.geod.

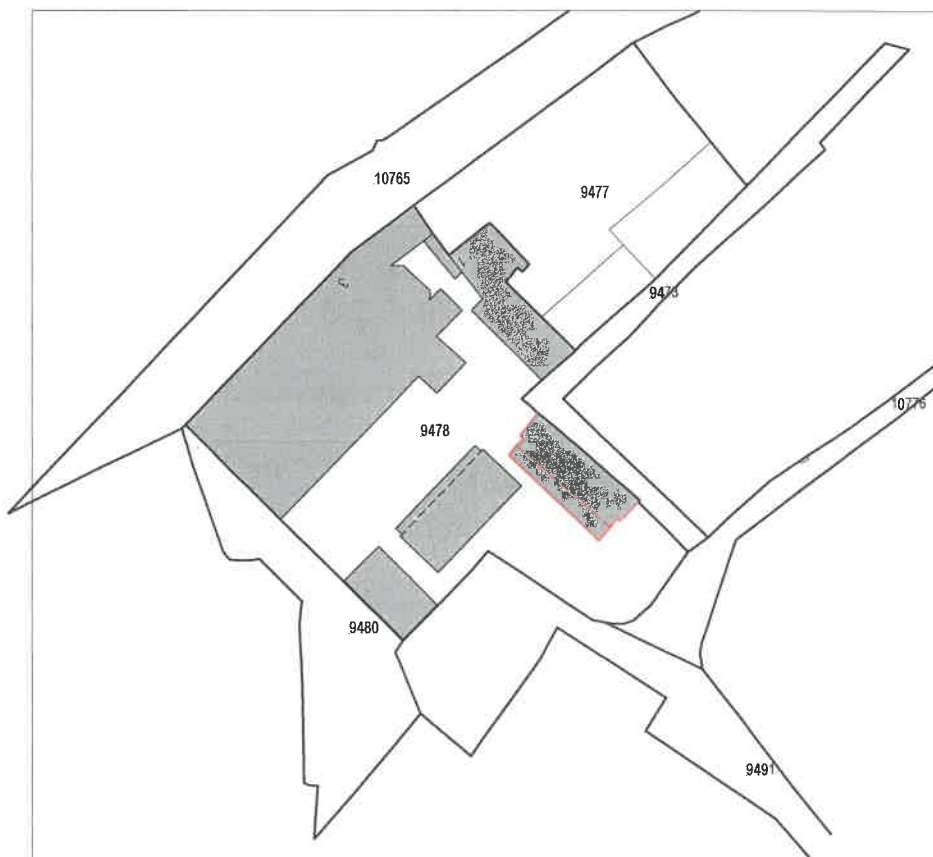
KATASTARSKA OPĆINA : ZADAR
MATIČNI BROJ : 335193
D.L.br.: 109

KLASA: 932-06/18-02/.....

URBROJ: 541-.....

KOPIJA KATASTARSKOG PLANA

MJERILO 1:1000



Izradila: G. Šužberić i.geod.

U Zadru, 20.12.2018 g.

Voditelj odjela :
Albina Smolić-Ročak d.i.geod.

Klasa : _____

Ur.broj : _____

KATASTARSKA OPĆINA : ZADAR

Klasa : _____

Skica izmjere broj : _____

REPUBLIKA HRVATSKA
DRŽAVNA GEODETSKA UPRAVA

PODRUČNI URED ZA KATASTAR ZADAR
Odjel za katastar nekretnina Zadar

Prijavni list je sastavljen dana: 20.12.2018.g.

PRIJAVNI LIST

1. Za katastar
2. Za zemljišno-knjižni odjel

Dostavlja Vam se ovaj prijavni list u jednom primjerku radi provedbe kroz Vaše knjige.

Izvještaj suda :

Voditelj odjela:
Albina Smolić-Ročak d.i.geod.

Novo stanje

Broj posjedovnog lista	Dio ili udio dijela	Suvlasnički dio na dijelu	Prezime i ime odnosno tvrtka ili naziv upisane osobe, OIB, Prebivalište odnosno sjeidište upisane osobe	dio		Adresa katastarske čestice (naziv rudine, ulice, trga i sl.)	Način uporabe katastarske čestice/Način uporabe zgrade, kućni brojevi zgrade, naziv zgrade, pravo građenja	Površina			Posebni i pravni režimi
				zgradna				ha	a	m2	
13	14	15	16	17	18	19	20	21			22
15528		1/1	Dosadašnji		9478		zgrada spomeničke baštine, ul. B.Petranovića 1	1		32	
							zgrada spomeničke baštine, ul. B.Petranovića 3	6		90	
							zgrada spomeničke baštine			73	
							zgrada spomeničke baštine	1		29	
							zgrada spomeničke baštine	1		25	
							dvorište	8		68	
								20		17	

U Zadru, 20.12.2018. G. Šužberić i. geod.

Klasa : _____

Ur.broj : _____

KATASTARSKA OPĆINA : ZADAR

Klasa : _____

Skica izmjere broj : _____

REPUBLIKA HRVATSKA
DRŽAVNA GEODETSKA UPRAVA

PODRUČNI URED ZA KATASTAR ZADAR
Odjel za katastar nekretnina Zadar

Prijavni list je sastavljen dana: 20.12.2018.g.

PRIJAVNI LIST

1. Za katastar

2. **Za zemljišno-knjižni odjel**

Dostavlja Vam se ovaj prijavni list u jednom primjerku radi provedbe kroz Vaše knjige.

Izvještaj suda :

Voditelj odjela:
Albina Smolić-Ročak d.i.geod.

IZVJEŠĆE O UTVRĐIVANJU POSTOJEĆIH MEĐA I DRUGIH GRANICA TE O NOVIM RAZGRANIČENJIMA

o izmjeri na licu mjesta u katastarskoj općini ZADAR povodom zahtjeva
Međunarodnog centra za podvodnu arheologiju u Zadru iz Zadra

Ovlaštena osoba:

Branimir Maštrović d.i.geod.

Gordana Šušberić i.geod.

Stranke:

1. Međunarodni centar za podvodnu
arheologiju u Zadru- ravnatelj

Mladen Pešić

2. Arheološki muzej Zadar- dio 9477

3. Grad Zadar

č. z. 9473, 9491,9480, 10765, 10776

Na zahtjev stranke vrši se izmjera č.z. 9478 u k.o. Zadar u svrhu izgrade Geodetskog projekta za rekonstrukciju Komplexa Sv. Nikola u Zadru za ishodenje građevinske dozvole.

Parcela je u naravi dvorište sa šest zgrada spomeničke baštine od kojih je pet zgrada u obuhvatu projekta.

Unutar geodetskog projekta evidentiraju se tri nove zgrade od kojih se tri postojeće zgrade (crkva, zvonik i jedna zgrade) rekonstruiraju i stoga se iste evidentiraju po novim dimenzijama kao jedna zgrada spomeničke baštine, a preostale dvije zgrade (u naravi dormitorij i izložbeni paviljon) su nove zgrade te se iste upisuju kao zgrade spomeničke baštine jer su unutar kompleksa – zaštićeni spomenici kulture.

Na predmetnoj parceli se nalazi zgrada spomeničke baštine – bunker koji će se rušiti i iste se unutar geodetskog projekta u novom stanju ne evidentira.

Prema podacima iz projektne dokumentacije navedeno je da je moguće za navedene zgrade ishoditi zasebne uporabne dozvole. Zbog toga se unutar geodetskog projekta izrađuju zasebni prijavni listovi za evidentiranje zgrada koji će se provoditi po dobivenim uporabnim dozvolama.

Sve međe predmetne parcele su jasno određene – u naravi betonski zidovi i rubovi postojećih zgrada i identične su podacima iz elaborata evidentiranja stvarnog položaja već evidentirane č.z. – veza RN 866/2015.

Unutar istog elaborata su obaviješteni i neposredni susjedi o međama (izvješće s potpisima i povratnica u prilogu). Stranka je vlasnik predmetne č.z i suglasna je s geodetskim projektom i međama.

Stranka je u mirnom i nesmetanom posjedu. Sporova nema.

Zadar, 20.12.2018.


Potpis ovlaštene osobe:

Gordana Šušberić
ing. geod.
Ovlašteni inženjer geodezije
LUNIKO INŽENJERING d.o.o.
Zadar



Gco 308

Potpis stranke:



2. potpis u RN 866/2015

3. povratnica u RN 866/2015

IZVJEŠĆE O UTVRĐIVANJU POSTOJEĆIH MEĐA I DRUGIH GRANICA TE O NOVIM RAZGRANIČENJIMA

o izmjeri na licu mjesta u katastarskoj općini ZADAR
povodom zahtjeva MEĐUNARODNI CENTAR ZA PODVODNU IZ /
ARHEOLOGIJU U ZADRU

Ovlaštena osoba:

Branimir Maštrović, d.i.geod.

Gordana Šušberić, i. geod.

Stranke:

- 1.) MEĐUNARODNI CENTAR ZA PODVODNU
ARHEOLOGIJU U ZADRU, DR. SC. LUKA BEKIĆ,
RAVNATELJ
- 2.) ARHEOLOŠKI MUZEJ, ZADAR,
DR. SC. JAKOV VUČIĆ, V.D. RAVNATELJ

NA ZAHTJEV STRANKE PRISTUPA SE IZMJERI Č.Z. 9478 U K.O. ZADAR
RADI PRADGE GEODETSKOG ELABORATA EVIDENTIRANJA STVARNOG POLOŽAJA
POJEDINAČNIH VEĆ EVIDENTIRANIH ČESTICA.

PREDMETNA ČESTICA U NARAVI JE KOMPLEKS OD ŠEST ZGRADA SA
PRIPADNIM DVORIŠTENOM KOJE JE OGRAĐENO STRANKINIM BETONSKIM
ZIDOM. JUGOZAPADNA STRANA (UČ. Č.Z. 9480 U POSJEDU GRADA ZADRA,
U NARAVI PARK) OGRAĐENA JE RUBOM OBJEKTA I STRANKINIM BETONSKIM
ZIDOM. ISTOČNA STRANA POSJEDA (UČ. Č.Z. 9491, 10776 I 9473 SVE U
POSJEDU GRAD ZADAR) OGRAĐENA JE TAKOĐER RUBOM OBJEKTA I
STRANKINIM BETONSKIM ZIDOM. SJEVEROISTOČNA STRANA (UČ. Č.Z. 9477
U POSJEDU ARHEOLOŠKI MUZEJ ZADAR) OMEĐENA JE RUBOM OBJEKTA.
SJEVEROZAPADNA STRANA (UČ. Č.Z. 10765 U POSJEDU GRAD ZADAR)
OGRAĐENA JE RUBOM OBJEKTA KOJI PRIPADA STRANCI. STRANKA
JE U MIRNOM I NESMETANOM POSJEDU, SPOROVA NEMA. NEPOSREDNI
SUSIEDI SU UPOZNATI I SUGLASNI S MEĐAMA I PREDMETNIM ELABORATION

Zadar, 9.2. 2015.

ŠTO POTVRĐUJU SVOJIM POTPISOM. GRADU ZADRU
JE DOSTAVLJEN POZIV (DOSTAVNICA

Potpis ovlaštene osobe:

Gordana Šušberić
ing. geod.

Ovlašteni inženjer geodezije

LUNIKO INŽENJERING d.o.o.
Zadar

Geo 308

Potpis stranke:



Gordana Šušberić
ing. geod.

Ovlašteni inženjer geodezije

LUNIKO INŽENJERING d.o.o.
Zadar

Geo 308

ORIGINAL U RN 866/2015

Service des postes
 Poštanska služba
 Timbre du bureau renvoyant l'avis
 Oznaka zida poštarskog uređa
 Koliko i čija obavijest

AR

Prioritaire / Par avion
 Prioritetno / Zrakoplovom

MEDUNARODNI CENTAR ZA RADAR
 ARHEOLOŠKI UČEŠTANJE (MORA)

Renvoyer à
 Vratiti

Nom ou raison sociale
 Ime i prezime i naziv tvrtke LUNIKO INŽENJERING
 Rue et n.
 Ulica i br. SP. 26 BEUSINE 10
 Localité et pays
 Mjesto i država 23000 ZADAR

A remplir par l'expéditeur
 Ispunjava pošiljatelj

Bureau de dépôt Primitelj poštarskog uređa	Dato Datum
Destinataire de l'envoi Primitelj pošiljke	GRAD ZADAR NARODNI TRG 1. ZADAR
Nature de l'envoi / Vrsta pošiljke	
Prioritaire / Lettre Prioritetno / Pismo	Colis Paket
Recommandé Preporučeno	Valeur déclarée Oznaka vrijednosti
N. de l'envoi Broj pošiljke	Montant Iznos
Mandat ordinaire Redovita uplatnica	Montant Iznos
Chèque assigé Uplatnica	Chèque assigé Uplatnica

A compléter à destination / ispunjava se na određistu

L'envoi mentionné ci-dessus a été dûment
 Govorjena pošiljka je
 ispunjena i
 payé / plaćeno

Date et signature
 Datum i potpis
Gordana Sužberić

Cet avis polaire être signé par le destinataire ou les titulaires du pays de destination
 le présent par une autre personne autorisée ou par l'agent du bureau de destination.
 Ovaj poštarski obavijest mora biti potpisana od strane primaoca ili od strane
 ovlaštenog osobe u državi ili od strane poštarskog uređa.

Ozn. za namudžbu: 6/2012

ORIGINAL U RN 866/2015

Gordana Sužberić
 ing. geod.
 Ovlašteni inženjer geodezije
 LUNIKO INŽENJERING d.o.o.
 Zadar



Geo 308

TEHNIČKO IZVJEŠĆE

K.O.ZADAR
MB:335193

Na zahtjev stranke pristupa se izradi geodetskog projekta za evidentiranje rekonstruiranih i budućih zgrade spomeničke baštine u kompleksu Sv. Nikola u Zadru.

Predmetnim geodetskim projektom utvrđuje se građevinska čestica na č.z.9478 u k.o.Zadar definiraju se oblik i veličina građevne čestice , određuju se elementi iskolčenja građevina te se evidentira buduće zgrade spomeničke baštine.

Izmjera je vezana na službeni referentni sustav HTRS96 GNSS uređajem South S82-T korištenjem sustava za satelitsko pozicioniranje CROPOS.

Prikupljeni podaci obrađeni su softverskim programom Topcon Link i grafičkim dijelom u AutoCAD-u 2005.

Za održavanje digitalnog katastarskog plana korištena je metoda preklopa (br.2.0 iz Uputa vezano uz postupak izrade parcelacijskih i drugih geodetskih elaborata kao tehničke osnove za održavanje DKP)

Snimljena situacija preključena je na službeni digitalni katastarski plan.

Unutar geodetskog projekta evidentiraju se tri nove zgrade od kojih se tri postojeće zgrade(crkva,zvonik i jedna zgrada) rekonstruiraju pa se iste evidentiraju po novim dimenzijama kao jedna zgrada spomeničke baštine , a druge dvije zgrade (u naravi dormitorij i izložbeni paviljon) su nove zgrade i iste se upisuju kao zgrade spomeničke baštine jer su unutar kompleksa – zaštićeni spomenici kulture. Predmet rekonstrukcije je i prijemna zgrada koja je već ucrtana na dkp i upisana u pisanom operata i ne mijenja svoje tlocrtne dimenzije . Na predmetnoj parceli se nalazi zgrada spomeničke baštine-bunker koji će se rušiti i iste se unutar geodetskog projekta u novom stanju briše te upravna zgrada koja nije predmet projektne dokumentacije pa se ista ne mijenja . Prema podacima iz projektne dokumentacije navedeno je da je moguće za navedene zgrade ishoditi zasebne uporabne dozvole .Iz tog razloga se unutar geodetskog projekta izrađuju zasebni prijavni listovi za evidentiranje zgrada koji će se provoditi po dobivenim uporabnim dozvolama.

Međe predmetne parcele su sve jasno određena – u naravi betonski zidovi i rubovi postojećih zgrada i identične su podacima iz elaborata evidentiranja stvarno položaj već evidentirane č.z. – veza RN 866/2015. U navedenom elaboratu vršio se ukop mjerenih podatka na dkp. S obzirom da postoje odstupanja od originalnih koordinata unutar geodetskog projekta na dkp se evidentiraju stvarne međe o kojima su neposredni susjedi obaviješteni (potpisano izvješće i povratnica u RN 866/2015)) .

Koordinate lomnih točaka građevinske čestice i lomnih točaka građevine dane su u službenom projekcijskom koordinatnom sustavu HTRS96/TM.

U Zadru, 20.12..2018.

Ovlašteni inženjer geodezije:

Gordana Šušberić

ing.geod.

Ovlašteni inženjer geodezije

ELIUNIKO INŽENJERING d.o.o.

Zadar



Geo 30P

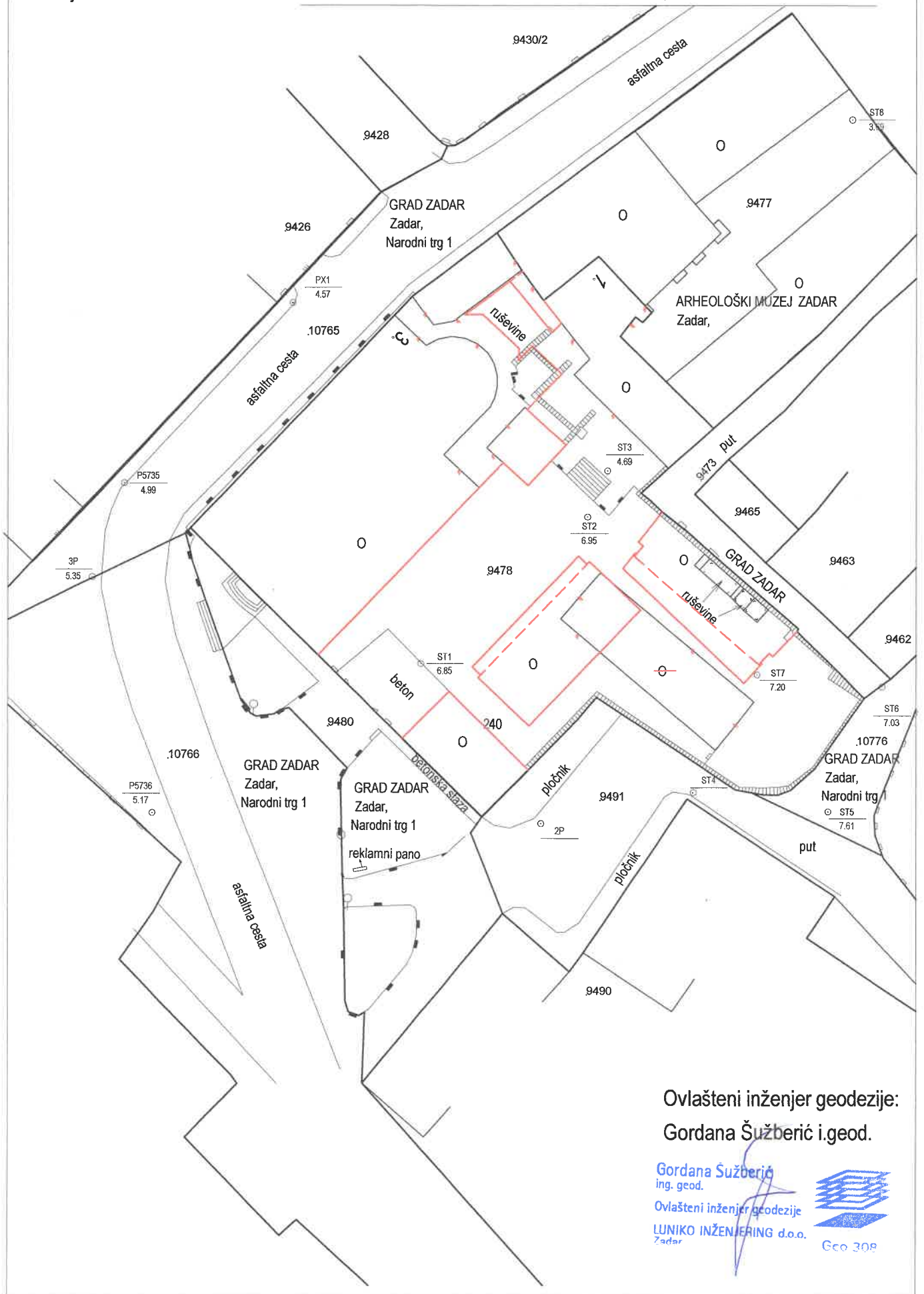
K.O. Zadar ,MB:335193

k.č.br.: 9478

Mjerilo 1: 500

4P
5.35

PRIKAZ IZMJERENOG STANJA



Ovlašteni inženjer geodezije:
Gordana Šušberić i.geod.

Gordana Šušberić
ing. geod.
Ovlašteni inženjer geodezije
LUNIKO INŽENJERING d.o.o.
Zadar

